


## 21. ZEMLJIŠTE NA PERUČKOM JEZERU

Predmetne čestice su neizgrađena zemljišta ukupne površine 88.501,00 m<sup>2</sup> smještena u neposrednoj blizini Peručkog jezera. Čestice čine dio obuhvata turističke zone „Jezero“ u naselju Koljane. Tri čestice imaju pristup na neasfaltiranu i neuređenu javno-prometnu površinu ("prteni put"). Čestice su nepravilnog oblika, krš i kamenjar u nagibu. U okruženju nekretnina nalaze se identične zemljišne čestice. Asfaltirana javno-prometna površina udaljena cca 150 metara. Grad Sinj udaljen je cca 29 km, dok je središte županije Grad Split udaljen cca 63 km.







REPUBLIKA HRVATSKA  
DRŽAVNA GEODETSKA UPRAVA  
PODRUČNI URED ZA KATASTAR SPLIT  
ODJEL ZA KATASTAR NEKRETNINA SINJ

NESLUŽBENA KOPIJA

Stanje na dan: 27.08.2019. 23:10

PRIJEPIS POSJEDOVNOG LISTA

Katastarska općina: KOLJANE (Mbr. 325678)

Posjedovni list: 547

Udio	Prezime i ime odnosno tvrtka ili naziv, prebivalište odnosno sjedište upisane osobe	OIB
1/1	REPUBLIKA HRVATSKA, (VLASNIK)	

Podaci o katastarskim česticama

Zgr	Dio	Broj katastarske čestice	Adresa katastarske čestice/Način uporabe katastarske čestice/Način uporabe zgrade, naziv zgrade, kućni broj zgrade	Površina/m <sup>2</sup>	Broj D.L.	Posebni pravni režimi	Primjedba
		25	PODI PAŠNJAK	3474 3474	29		
		188/1	PUSTOPAŠA PAŠNJAK	480671 480671	8		
		268	PODINE PAŠNJAK	705 705	29		
		271/1	PODI PAŠNJAK	54549 54549	29		
		275/1	PODI PAŠNJAK	115596 115596	29		
		485	CRKVINA PAŠNJAK	138 138	22		
		610	LOVIŠTE PAŠNJAK	36184 36184	29		
		612/2	CRKVINE LIVADA	1316 1316	35		
		648	VINOGRADINA ŠUMA	486879 486879	35		
		661	DRAGVIĆ PAŠNJAK	3660 3660	35		
		662	DRAGVIĆ PAŠNJAK	6193 6193	35		
		666	LAKTAC ŠUMA	8837 8837	35		
		668	LAKTAC PAŠNJAK	435 435	35		

Zgr	Dio	Broj katastarske čestice	Adresa katastarske čestice/Način uporabe katastarske čestice/Način uporabe zgrade, naziv zgrade, kućni broj zgrade	Površina/m2	Broj D.L.	Posebni pravni režimi	Primjedba
		670	LAKTAC	14915	35		
			ŠUMA	14915			
		672	LAKTAC	234	35		
			PAŠNJAK	234			
		673	LAKTAC	349	35		
			ŠUMA	349			
		674	VELIKA LUKA	41200	35		
			PAŠNJAK	41200			
		675	VELIKA LUKA	10171	35		
			ŠUMA	10171			
		678	VELIKA LUKE	2323	35		
			ŠUMA	2323			
		680	LAKTAC	5082	35		
			ŠUMA	5082			
		681	LAKTAC	1662	35		
			ŠUMA	1662			
		682	VELIKE LUKE	4877	35		
			ŠUMA	4877			
		744	VLAKA	4395	35		
			PAŠNJAK	4395			
		747/1	RASTOK	531629	39		
			ŠUMA	531629			
		761/1	KUČETINE	138770	39		
			PAŠNJAK	138770			
		761/2	KUČETINE	2869	39		
			PAŠNJAK	2869			
		761/3	OGRADA	209	39		
			PAŠNJAK	209			
		763/2	KUČETINE	4985	39		
			PAŠNJAK	4985			
		765	OGRLJAK	480	39		
			PAŠNJAK	480			
		768	PIROVINE	24226	39		
			PAŠNJAK	24226			
		771	PIROVINE	5078	39		
			PAŠNJAK	5078			
		775	LAKTAC	2823	22		
			PAŠNJAK	2823			
		776	LAKTAC	903	22		
			PAŠNJAK	903			
		778	KLANAC	56859	39		
			PAŠNJAK	56859			
		781	TORINE	4309	39		
			PAŠNJAK	4309			

Zgr	Dio	Broj katastarske čestice	Adresa katastarske čestice/Način uporabe katastarske čestice/Način uporabe zgrade, naziv zgrade, kućni broj zgrade	Površina/m <sup>2</sup>	Broj D.L.	Posebni pravni režimi	Primjedba
		782	TORINE	3334	39		
			PAŠNJAK	3334			
		783	GREDE	4999	39		
			ŠUMA	4999			
		784	GREDE	12660	39		
			ŠUMA	12660			
		785	GREDE	1482	39		
			ŠUMA	1482			
		787	TORINE	453	39		
			ŠUMA	453			
		788/1	TORINE	2497838	39		
			ŠUMA	2497838			
		835/2	VIŠTENONICA	2712	15		
			ORANICA	2712			
		854	PUSTOPAŠA	21447	22		
			PAŠNJAK	21447			
		898	KLINOVC	1917	23		
			PAŠNJAK	1917			
		899	KLINOVC	4794	23		
			PAŠNJAK	4794			
		916	PUSTOPAŠA	2935	23		
			PAŠNJAK	2935			
		933	KLENOVC	1054	23		
			PAŠNJAK	1054			
		934	KLENOVC	266	23		
			PAŠNJAK	266			
		953	PODI	2759	23		
			PAŠNJAK	2759			
		954	PODI	2809	30		
			PAŠNJAK	2809			
		955	VUKOV DOLAC	2147	30		
			PAŠNJAK	2147			
		956	GRUDINA	1744	30		
			PAŠNJAK	1744			
		959	GRADINA	777	30		
			PAŠNJAK	777			
		961/1	KOSDICA	3694	31		
			PAŠNJAK	3694			
		966	PODI	2255	30		
			PAŠNJAK	2255			
		967	PODI	2172	30		
			PAŠNJAK	2172			
		969	PODI	1327	31		
			PAŠNJAK	1327			

Zgr	Dio	Broj katastarske čestice	Adresa katastarske čestice/Način uporabe katastarske čestice/Način uporabe zgrade, naziv zgrade, kućni broj zgrade	Površina/m <sup>2</sup>	Broj D.L.	Posebni pravni režimi	Primjedba
		985/1	<b>PODI</b>	187	31		
			PAŠNJAK	187			
		985/2	<b>PODI</b>	205	31		
			PAŠNJAK	205			
		985/3	<b>KOSTICA</b>	342	31		
			PAŠNJAK	342			
		986/2	<b>KOSTICA</b>	291	31		
			PAŠNJAK	291			
		1007	<b>KOSTICA</b>	673	31		
			PAŠNJAK	673			
		1008	<b>KOSTICA</b>	320	31		
			PAŠNJAK	320			
		1020/1	<b>KOSTICA</b>	1039	31		
			PAŠNJAK	1039			
		1023	<b>KOSTICA</b>	158	31		
			PAŠNJAK	158			
		1053	<b>PODOSOJE</b>	2994622	31		
			PAŠNJAK	1497311			
			PAŠNJAK	1497311			
		1054	<b>PODOSOJE</b>	55320	31		
			PAŠNJAK	55320			
		1076	<b>PODOSOJE</b>	1417	31		
			PAŠNJAK	1417			
		1078	<b>BANOVA DRAGA</b>	1273	31		
			PAŠNJAK	1273			
		1085	<b>BANOVA JARUGA</b>	1824	31		
			PAŠNJAK	1824			
		1126/1	<b>KLAPAVICE</b>	1369404	31		
			ŠUMA	1369404			
		1133	<b>KLAPAVICE</b>	244414	31		
			PAŠNJAK	244414			
		1186/1	<b>POD</b>	38874	31		
			PAŠNJAK	38874			
		1269/1	<b>DOLAC</b>	243	25		
			PAŠNJAK	243			
		1278/1	<b>BRAČEV DOLAC</b>	1525	22		
			PAŠNJAK	1525			
		1290	<b>DOLAC</b>	15307	25		
			PAŠNJAK	15307			
		1304	<b>DOLAC</b>	5221	25		
			PAŠNJAK	5221			
		1359	<b>KORITO</b>	338	24		
			PAŠNJAK	338			
		1533	<b>KALINIĆA DOLAC</b>	2561	24		
			ŠUMA	2561			

Zgr	Dio	Broj katastarske čestice	Adresa katastarske čestice/Način uporabe katastarske čestice/Način uporabe zgrade, naziv zgrade, kućni broj zgrade	Površina/m2	Broj D.L.	Posebni pravni režimi	Primjedba
		1542/1	VUKOV DOLAC	2369079	24		
			ŠUMA	2369079			
		1560/1	PRIDVRAĆE	2230	24		
			PAŠNJAK	2230			
		1612	DOLAC	3316	24		
			PAŠNJAK	3316			
		1697/1	DOLAC	15352	24		
			PAŠNJAK	15352			
		1762/1	ŠUŠNJEVAČA	1489	24		
			PAŠNJAK	1489			
		1770	ŠUŠNJEVAČA	1108	24		
			PAŠNJAK	1108			
		1777	ŠUŠNJEVAČA	932	25		
			PAŠNJAK	932			
		1837	DOLAC	282211	25		
			ŠUMA	282211			
		1841	RASBOJINE	2043	25		
			PAŠNJAK	2043			
		1843	MODRUŠ	1601	25		
			PAŠNJAK	1601			
		1900	MODRUŠ	104842	25		
			PAŠNJAK	104842			
		1902	MODRUŠ	2244	25		
			PAŠNJAK	2244			
		1907	MODRUŠ	2920	25		
			PAŠNJAK	2920			
		1908/1	MODRUŠ	43422	25		
			PAŠNJAK	43422			
		1909	MODRUŠ	809369	25		
			PAŠNJAK	809369			
		1910	MODRUŠ	502308	25		
			ŠUMA	502308			
		1911	MODRUŠ	109727	25		
			PAŠNJAK	109727			
		1923	MODRUŠ	68603	25		
			PAŠNJAK	68603			
		1924	MODRUŠ	336107	25		
			ŠUMA	336107			
		1925/1	MODRUŠ	5701	25		
			ŠUMA	5701			
		1932/1	PRIVIJE	10168	25		
			PAŠNJAK	10168			
		2021	RATIĆA DOLAC	8341	25		
			PAŠNJAK	8341			

Zgr	Dio	Broj katastarske čestice	Adresa katastarske čestice/Način uporabe katastarske čestice/Način uporabe zgrade, naziv zgrade, kućni broj zgrade	Površina/m <sup>2</sup>	Broj D.L.	Posebni pravni režimi	Primjedba
		2027	<b>RATIĆA DOLAC</b>	<b>8200</b>	25		
			PAŠNJAK	8200			
		2102	<b>KLENOVAC</b>	<b>583</b>	25		
			ŠUMA	583			
		2398	<b>GRAB</b>	<b>11815</b>	25		
			ŠUMA	11815			
		2399	<b>PODI</b>	<b>12592</b>	22		
			ŠUMA	12592			
		2478/1	<b>OGRADA</b>	<b>290</b>	22		
			PAŠNJAK	290			
		2479/2	<b>OGRADA</b>	<b>446</b>	22		
			PAŠNJAK	446			
		2479/3	<b>OGRADA</b>	<b>434</b>	22		
			PAŠNJAK	434			
		2480/2	<b>OGRADA</b>	<b>248</b>	22		
			PAŠNJAK	248			
		2483/4	<b>OGRADA</b>	<b>172</b>	22		
			PAŠNJAK	172			
		2493	<b>OGRADE</b>	<b>4740</b>	22		
			PAŠNJAK	4740			
		2520/1	<b>TRŠČIĆ</b>	<b>83</b>	22		
			PAŠNJAK	83			
		2520/2	<b>OGRADE</b>	<b>155</b>	22		
			ORANICA	155			
		2523/4	<b>OGRADE</b>	<b>932</b>	22		
			PAŠNJAK	932			
		2568	<b>KRATELJ</b>	<b>1129</b>	15		
			ORANICA	1129			
		2569	<b>KRATELJ</b>	<b>860</b>	15		
			ORANICA	860			
		2598	<b>BUNAR</b>	<b>101</b>	22		
			BUNAR	101			
		2613	<b>ČUBRICE</b>	<b>1104</b>	9		
			PAŠNJAK	1104			
		2652	<b>PODI</b>	<b>49335</b>	22		
			PAŠNJAK	49335			
		2664	<b>PODI</b>	<b>194</b>	22		
			PAŠNJAK	194			
		2665	<b>PODI</b>	<b>3953</b>	22		
			PAŠNJAK	3953			
		2677	<b>PODI</b>	<b>19620</b>	21		
			PAŠNJAK	19620			
		2681	<b>PODI</b>	<b>1996</b>	22		
			PAŠNJAK	1996			



Zgr	Dio	Broj katastarske čestice	Adresa katastarske čestice/Način uporabe katastarske čestice/Način uporabe zgrade, naziv zgrade, kućni broj zgrade	Površina/m <sup>2</sup>	Broj D.L.	Posebni pravni režimi	Primjedba
		2685	<b>PODI</b>	<b>23087</b>	21		
			PAŠNJAK	23087			
		2686/4	<b>PODI</b>	<b>270</b>	22		
			PAŠNJAK	270			
		2688	<b>PODI</b>	<b>21346</b>	21		
			PAŠNJAK	21346			
		2695	<b>PODI</b>	<b>349</b>	21		
			PAŠNJAK	349			
		2697	<b>PODI</b>	<b>4017</b>	21		
			PAŠNJAK	4017			
		2698	<b>PODI</b>	<b>4510</b>	13		
			PAŠNJAK	4510			
		2699	<b>PODI</b>	<b>1047</b>	13		
			PAŠNJAK	1047			
		2700	<b>PODI</b>	<b>1277</b>	13		
			PAŠNJAK	1277			
		2701	<b>PODI</b>	<b>727</b>	13		
			PAŠNJAK	727			
		2702	<b>PODI</b>	<b>673</b>	13		
			PAŠNJAK	673			
		2703	<b>PODI</b>	<b>435</b>	13		
			PAŠNJAK	435			
		2704	<b>PODI</b>	<b>759</b>	13		
			PAŠNJAK	759			
		2705	<b>PODI</b>	<b>187</b>	13		
			PAŠNJAK	187			
		2706	<b>PODI</b>	<b>378</b>	13		
			PAŠNJAK	378			
		2707	<b>PODI</b>	<b>9409</b>	13		
			PAŠNJAK	9409			
		2708	<b>PODI</b>	<b>36510</b>	13		
			PAŠNJAK	36510			
		2715	<b>PODI</b>	<b>35769</b>	13		
			PAŠNJAK	35769			
		2716	<b>PODI</b>	<b>10560</b>	13		
			ŠUMA	10560			
		2717	<b>PODI</b>	<b>8582</b>	13		
			PAŠNJAK	8582			
		2761	<b>MATKOVINE</b>	<b>2014</b>	13		
			PAŠNJAK	2014			
		2762	<b>MATKOVINE</b>	<b>5942</b>	13		
			PAŠNJAK	5942			
		2763	<b>MATKOVINE</b>	<b>5273</b>	13		
			PAŠNJAK	5273			

Zgr	Dio	Broj katastarske čestice	Adresa katastarske čestice/Način uporabe katastarske čestice/Način uporabe zgrade, naziv zgrade, kućni broj zgrade	Površina/m <sup>2</sup>	Broj D.L.	Posebni pravni režimi	Primjedba
		2771	VINAC	10952	13		
			PAŠNJAK	10952			
		2778	VINAC	13775	13		
			PAŠNJAK	13775			
		2780	VINAC	87899	13		
			PAŠNJAK	87899			
		2784	POZIDA	7733	13		
			PAŠNJAK	3867			
			PAŠNJAK	3866			
		2831/1	VINOGRADINA	48179	13		
			PAŠNJAK	48179			
		2831/2	VINOGRADINA	361	13		
			STAMBENA ZGRADA, Garjak, GARJAK 63	151			
			DVORIŠTE	210			
		2961	VINOGRADINA	1305	13		
			PAŠNJAK	1305			
		3223/1	NIZBRDICA	209	22		
			ORANICA	209			
		3224/1	NIZBRDICA	204	22		
			ORANICA	204			
		3402/27	VRTLI	140	22		
			ORANICA	140			
		3403/6	PODVONICA	144	22		
			PAŠNJAK	144			
		3406/1	OGRDA	72	22		
			ORANICA	72			
		3419	PODI	5226	21		
			PAŠNJAK	5226			
		3456	PODI	2683	21		
			PAŠNJAK	2683			
		3457	PODI	3615	21		
			PAŠNJAK	3615			
		3458	PODI	35179	21		
			PAŠNJAK	35179			
		3462	PODI	4809	21		
			PAŠNJAK	4809			
		3464	PODI	2446	22		
			PAŠNJAK	2446			
		3465	PODI	1345	21		
			PAŠNJAK	1345			
		3467	PODI	1018	21		
			PAŠNJAK	1018			
		3472	PODI	1658	22		
			PAŠNJAK	1658			

Zgr	Dio	Broj katastarske čestice	Adresa katastarske čestice/Način uporabe katastarske čestice/Način uporabe zgrade, naziv zgrade, kućni broj zgrade	Površina/m2	Broj D.L.	Posebni pravni režimi	Primjedba
		3473	<b>PODI</b>	<b>5219</b>	21		
			PAŠNJAK	5219			
		3475/2	<b>PODI</b>	<b>2061</b>	21		
			PAŠNJAK	2061			
		3691	<b>DEANKA</b>	<b>6660</b>	21		
			PAŠNJAK	6660			
		3959/3	<b>KUČETINA</b>	<b>2733</b>	16		
			PAŠNJAK	2733			
		3992	<b>VINAC</b>	<b>8740</b>	21		
			PAŠNJAK	8740			
		4083	<b>PODINE</b>	<b>2615</b>	29		
			ŠUMA	2615			
		4199	<b>VINAC</b>	<b>583</b>	29		
			PAŠNJAK	583			
		4214	<b>VINAC</b>	<b>7006</b>	29		
			PAŠNJAK	7006			
		4216	<b>PODI</b>	<b>946</b>	29		
			PAŠNJAK	946			
		4218/5	<b>VINAC</b>	<b>404</b>	16		
			PAŠNJAK	404			
		4269	<b>KLANAC</b>	<b>932</b>	29		
			PAŠNJAK	932			
		5018	<b>LEDINA</b>	<b>1111</b>	35		
			PAŠNJAK	1111			
		5021	<b>MESOJKA</b>	<b>1899</b>	34		
			PAŠNJAK	1899			
		5022	<b>MESOJKA</b>	<b>1417</b>	34		
			PAŠNJAK	1417			
		5023	<b>MESOJKA</b>	<b>2341</b>	34		
			PAŠNJAK	2341			
		5024	<b>BARE</b>	<b>428</b>	34		
			PAŠNJAK	428			
		5034	<b>BARE</b>	<b>1854</b>	34		
			ŠUMA	1854			
		5100/1		<b>1584359</b>			
			ŠUMA	1584359			
		5100/8	<b>BARE</b>	<b>12102</b>	34		
			ŠUMA	12102			
		5100/9	<b>VELIKE OGRADE</b>	<b>14667</b>	34		
			ŠUMA	14667			
		5100/11		<b>58427</b>			
			ŠUMA	58427			
		5100/13		<b>15134</b>			
			ŠUMA	15134			

Zgr	Dio	Broj katastarske čestice	Adresa katastarske čestice/Način uporabe katastarske čestice/Način uporabe zgrade, naziv zgrade, kućni broj zgrade	Površina/m <sup>2</sup>	Broj D.L.	Posebni pravni režimi	Primjedba
		5100/14		4619			
			ŠUMA	4619			
		5100/15		15383			
			ŠUMA	15383			
		5100/16		315			
			ŠUMA	315			
		5100/17		1090276			
			ŠUMA	1090276			
		5111	OGRADE	2216	34		
			PAŠNJAK	2216			
		5149	OGRADE	198	34		
			PAŠNJAK	198			
		5180	MESARKA	588	28		
			PAŠNJAK	588			
		5490	MESARKA	148	28		
			OSTALO NEPLODNO	148			
		5491	MESARKA	374	28		
			PAŠNJAK	374			
		5550	DVORIŠTE	340	22		
			PAŠNJAK	340			
		5622	MESARKA	1740	28		
			PAŠNJAK	1740			
		5624	MESARKA	25986	28		
			PAŠNJAK	25986			
		5631	DRAGE	223	28		
			PAŠNJAK	223			
		5632	DRAGE	162	28		
			PAŠNJAK	162			
		5634	DRAGE	40760	28		
			PAŠNJAK	40760			
		5731	PODVORNICA	7657	27		
			ŠUMA	7657			
		5733		2952			
			PAŠNJAK	2952			
		6334	DVOR	26274	27		
			PAŠNJAK	26274			
		6407	LOKVETINA	245	27		
			PAŠNJAK	245			
		6408	LOKVETINA	100	27		
			PAŠNJAK	100			
		6409	LOKVETINA	103	27		
			PAŠNJAK	103			

Ukupna površina katastarskih čestica **17524583**

NAPOMENA: Ovaj prijepis posjedovnog lista nije dokaz o vlasništvu na katastarskim česticama upisanim u posjedovnom listu.



REPUBLIKA HRVATSKA  
DRŽAVNA GEODETSKA UPRAVA  
PODRUČNI URED ZA KATASTAR SPLIT  
ODJEL ZA KATASTAR NEKRETNINA SINJ

NESLUŽBENA KOPIJA

Stanje na dan: 27.08.2019. 23:10

PRIJEPIS POSJEDOVNOG LISTA

Katastarska općina: KOLJANE (Mbr. 325678)

Posjedovni list: 556

Udio	Prezime i ime odnosno tvrtka ili naziv, prebivalište odnosno sjedište upisane osobe	OIB
1/1	REPUBLIKA HRVATSKA, ZAGREB, ZAGREB (VLASNIK)	52634238587

Podaci o katastarskim česticama

Zgr	Dio	Broj katastarske čestice	Adresa katastarske čestice/Način uporabe katastarske čestice/Način uporabe zgrade, naziv zgrade, kućni broj zgrade	Površina/m <sup>2</sup>	Broj D.L.	Posebni pravni režimi	Primjedba
		3960/1	VINAC	147737	16		
			PAŠNJAK	147737			
		3960/2	VINAC	48063	16		
			PAŠNJAK	48063			
		4218/1	VINAC	140199	29		
			PAŠNJAK	140199			
		4218/3	VINAC	35926	16		
			PAŠNJAK	35926			
		4218/4	VINAC	4108	16		
			PAŠNJAK	4108			
		4218/6	VINAC	8745	29		
			PAŠNJAK	8745			
		4218/7	VINAC	2206	29		
			PAŠNJAK	2206			
Ukupna površina katastarskih čestica				386984			

NAPOMENA: Ovaj prijepis posjedovnog lista nije dokaz o vlasništvu na katastarskim česticama upisanim u posjedovnom listu.

Katastarska općina:

Zaljane


Kat. broj zemljišta:

4218/1

**KARTON ZEMLJIŠTA****Prvi odjeljak**

Redni broj	Broj zemljišta (katastarske čestice)	OZNAKA ZEMLJIŠTA	Površina			Primjedbe
			ha	a	m <sup>2</sup>	
1	2	3	4			5
	Č. ZEM. 4218/1	PAŠNJAK			191588	10.0. 4218/16
					151150	
	Č. ZEM. 4218/3	PAŠNJAK			35926	
	Č. ZEM. 4218/4	PAŠNJAK			4108	
	Č. ZEM. 4218/5	PAŠNJAK			404	

**Drugi odjeljak**


Redni broj	U P I S I	Primjedbe
1.	<p>Prik. 01. prosinca 2016.godine, ZP-408/16</p> <p>Temeljem Prijavnog lista, Područnog ureda za katastar Split - Odjel za katastar nekretnina Sinj, Klasa:932-06/16-02/145, Ur.broj:541-26-03/2-16-3 od 12. kolovoza 2016. godine, pravomoćnog Rješenja, Klasa: UP/I-932-07/16-02/116, Ur. broj: 541-26-03/5-16-2 od 11. listopada 2016. godine i pravomoćne Potvrde, Upravnog odjela za prostorno uređenje - Ispostava Sinj, Klasa: UP/I-350-05/16-11/000014, Ur. broj: 2181/1-11-00-05/01-16-0002 od 26. srpnja 2016. godine, otvara se novi karton zemljišta za č. zem. 4218/1 – pašnjak u površini od 191588 m<sup>2</sup> te se evidentira cijepanje č. zem. 4218/1 uz otvaranje kartona za novonastale čestice: č. zem. 4218/1 - pašnjak u površini od 151150 m<sup>2</sup>, č. zem. 4218/3 – pašnjak u površini od 35926 m<sup>2</sup>, č. zem. 4218/4 – pašnjak u površini od 4108 m<sup>2</sup> i č. zem. 4218/5 – pašnjak u površini od 404 m<sup>2</sup>.</p>	
	<p style="text-align: right;">D. P. 25.10.17</p> <p style="text-align: center;">  </p> <p>Suglasnost preslika-prijepisa sa izvornikom ovjerava dana 20.03.2017.</p> <p style="text-align: right;">OVLAŠTENI SLUŽBENIK:</p>	

# KARTON ZEMLJIŠTA

## Prvi odjeljak

Redni broj	Broj zemljišta (katastarske čestice)	OZNAKA ZEMLJIŠTA	Površina			Primjedbe
			ha	a	m <sup>2</sup>	
1	2	3	4			5
	Č. ZEM. 3960/2	PAŠNJAK			48063	

## Drugi odjeljak

Redni broj	U P I S I	Primjedbe
1.	<p>Prik. 01. prosinca 2016.godine, ZP-408/16</p> <p>Temeljem Prijavnog lista, Područnog ureda za katastar Split - Odjel za katastar nekretnina Sinj, Klasa:932-06/16-02/145, Ur.broj:541-26-03/2-16-3 od 12. kolovoza 2016. godine, pravomoćnog Rješenja, Klasa: UP/I-932-07/16-02/116, Ur. broj: 541-26-03/5-16-2 od 11. listopada 2016. godine i pravomoćne Potvrde, Upravnog odjela za prostorno uređenje - Ispostava Sinj, Klasa: UP/I-350-05/16-11/000014, Ur. broj: 2181/1-11-00-05/01-16-0002 od 26. srpnja 2016. godine, otvara se novi karton zemljišta za č. zem. 3960/2 – pašnjak u površini od 48063 m2.</p>	<p><del>ZP-408/16</del></p>
		<p>S. 1. 25177/17</p> <p>Suglasnost preslika-prijepisa sa izvornikom ovjerava dana 20.03.2017.g.</p> <p>OVLAŠTENI SLUŽBENIK:</p> 





REPUBLIKA HRVATSKA  
DRŽAVNA GEODETSKA UPRAVA  
ODJEL ZA KATASTAR NEKRETNINA SINJ


NESLUŽBENA VERZIJA

K.o. KOLJANE, 325678  
k.č. br.: 3960/2

### IZVOD IZ KATASTARSKOG PLANA

Približno mjerilo ispisa 1: 5000

Izvorno mjerilo plana 1:2880



Datum ispisa: 28.08.2019



REPUBLIKA HRVATSKA  
DRŽAVNA GEODETSKA UPRAVA  
ODJEL ZA KATASTAR NEKRETNINA SINJ

NESLUŽBENA VERZIJA

K.o. KOLJANE, 325678  
k.č. br.: 4218/3

### IZVOD IZ KATASTARSKOG PLANA

Približno mjerilo ispisa 1: 5000

Izvorno mjerilo plana 1:2880



Datum ispisa: 28.08.2019