

# ZGRADA U ROVINJU, Driovier 13

## LOKACIJA



# FOTOGRAFIJE





REPUBLIKA HRVATSKA  
DRŽAVNA GEODETSKA UPRAVA  
PODRUČNI URED ZA KATASTAR PULA-POLA  
ODJEL ZA KATASTAR NEKRETNINA ROVINJ-ROVIGNO

K.o. ROVINJ  
k.č.br.: \*856

KLASA: 935-12/19-02/217  
URBROJ: 541-27-07/3-19-2  
ROVINJ, 23.04.2019.

## IZVOD IZ KATASTARSKOG PLANA

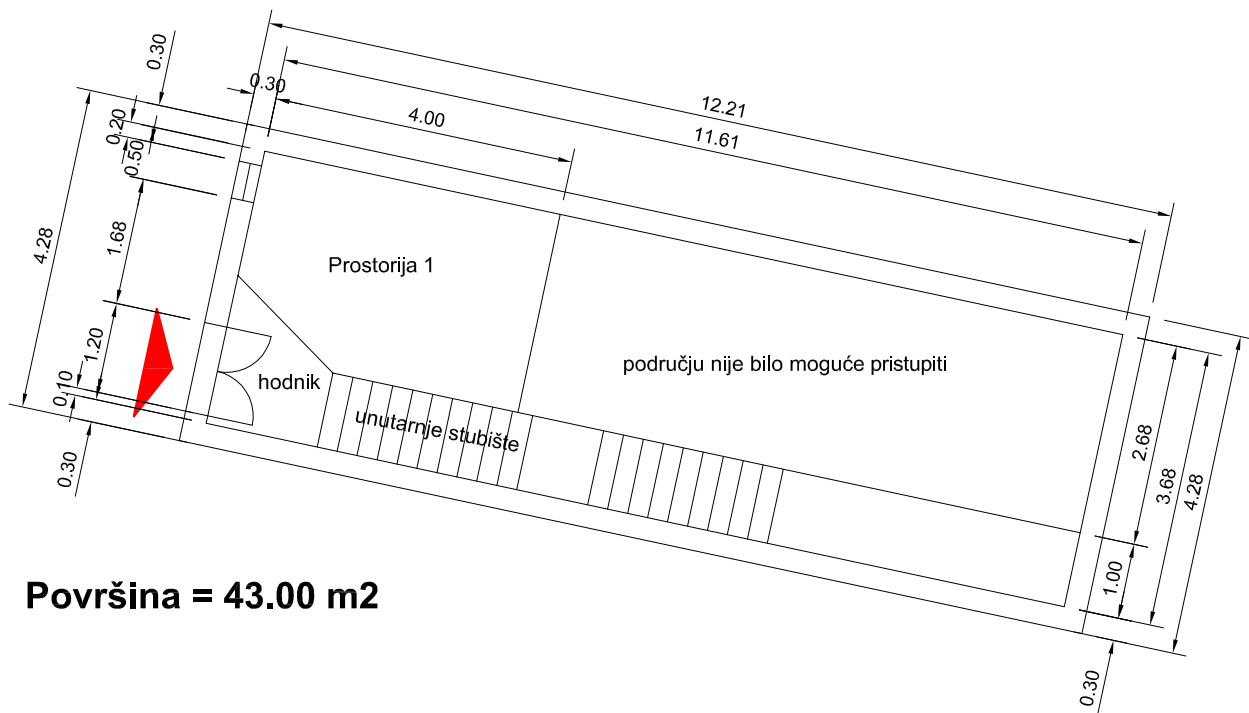
Mjerilo 1:350  
Izvorno mjerilo 1:1440



Oslobođeno naplate upravnih pristojbi sukladno odredbama čl. 8. st. 1. točke 1. Zakona o upravnim pristojbama («Narodne novine», br. 115 /16).

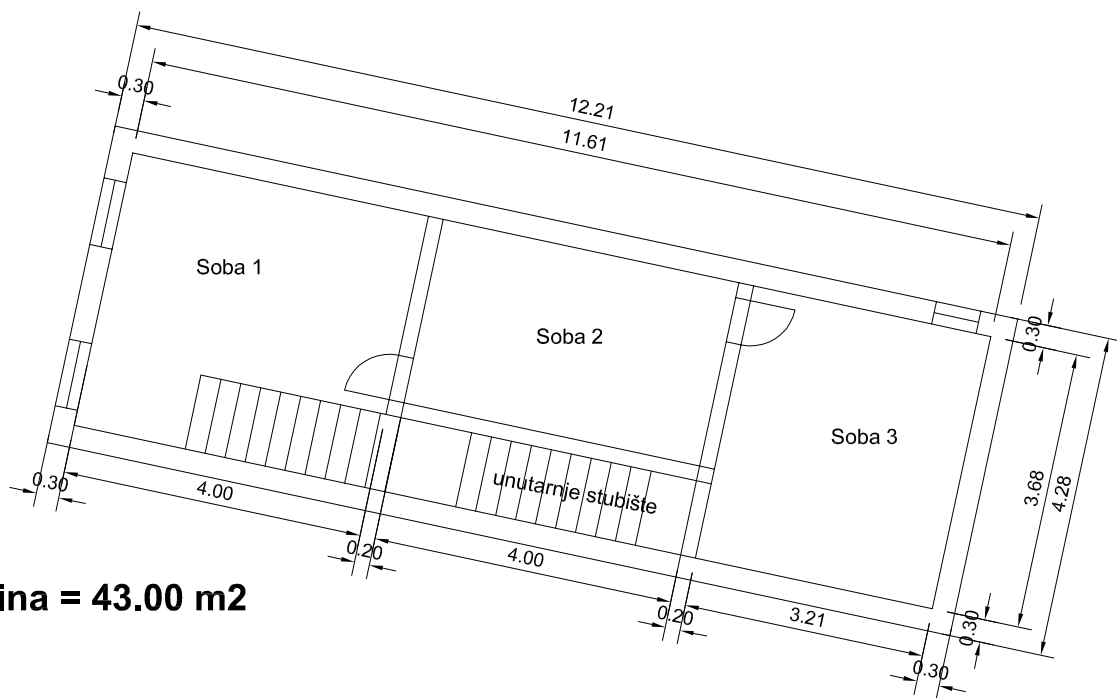
Službena osoba: Emina Kugić Kunić, dipl.ing.geod.  
stručna savjetnica za geodetske poslove

**TLOCRT PRIZEMLJA**



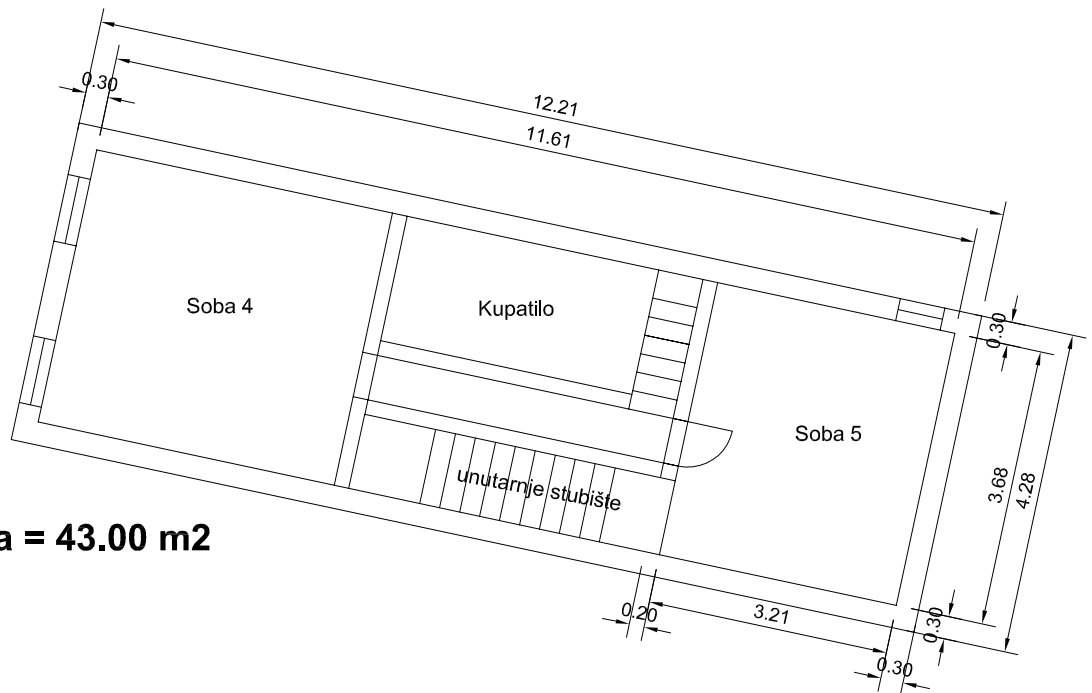
**Površina = 43.00 m2**

**TLOCRT I KATA**



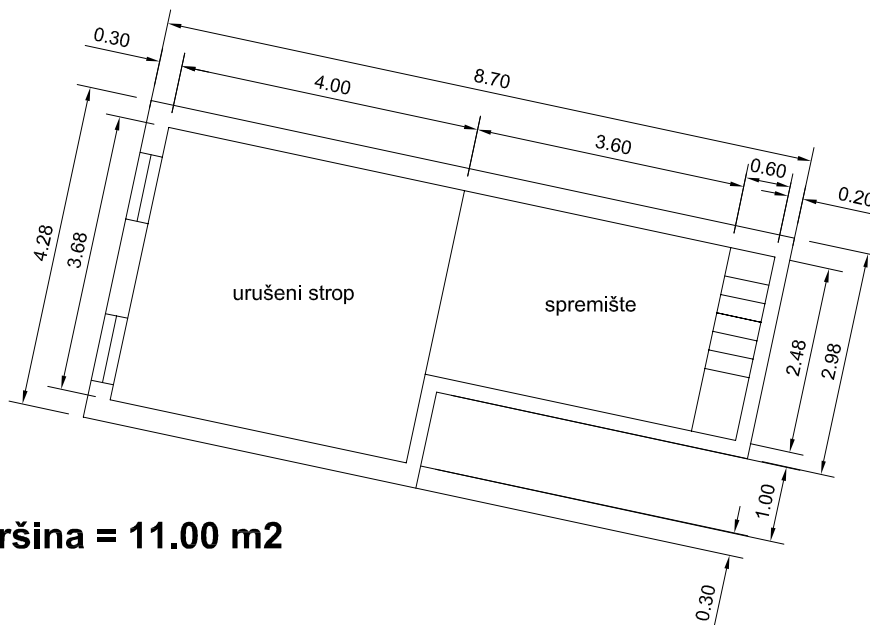
**Površina = 43.00 m2**

**TLOCRT II KATA**



**Površina = 43.00 m<sup>2</sup>**

**TLOCRT POTKROVLJA**



**Površina = 11.00 m<sup>2</sup>**

**Površine ukupno:**

**Prizemlje P = 43.00 m<sup>2</sup>**

**I KAT P = 43.00 m<sup>2</sup>**

**II KAT P = 43.00 m<sup>2</sup>**

**Potkrovlje P = 11.00 m<sup>2</sup>**

**UKUPNO: 140 m<sup>2</sup>**